




ಜಲಾನಯನ ಯೋಜನೆಗಳ ಚಟುವಟಿಕೆ/ ಕಾಮಗಾರಿಗಳನ್ನು ಅಂತರ್ಜಾಲದಲ್ಲಿ ಅಳವಡಿಸಲು ಸಂಕ್ಷಿಪ್ತ ಮಾಹಿತಿ


ಯೋಜನೆಯ ಹೆಸರು	ರಾಷ್ಟ್ರೀಯ ಕೃಷಿ ವಿಕಾಸ (RKVY-CD) ಯೋಜನೆ
ವರ್ಷ:	2022-23
ಕಾಮಗಾರಿಯ/ ಚಟುವಟಿಕೆಯ ಹೆಸರು:	ತಡೆಅಣೆಕಟ್ಟು ನಿರ್ಮಾಣ
ಕಾಮಗಾರಿ/ಚಟುವಟಿಕೆಯ ಛಾಯಚಿತ್ರ (Photo with Lat & Long)	
ಸರ್ವೆ, ನಂಬರ್:	68
ಅಕ್ಷಾಂಶ ಮತ್ತು ರೇಖಾಂಶ:	18.09625 77.4409
ಗ್ರಾಮ:	ಲಾಧಾ
ತಾಲ್ಲೂಕು:	ಬೀರಾದ(ಬಾ)
ಜಿಲ್ಲೆ:	ಬೀದರ
ಕಾಮಗಾರಿ/ ಚಟುವಟಿಕೆಯ ಅಂದಾಜು ಮೊತ್ತ (ರೂಪಾಯಿಗಳಲ್ಲಿ)	498375.00
ಕಾಮಗಾರಿ/ ಚಟುವಟಿಕೆಯ ಕುರಿತು ಸಂಕ್ಷಿಪ್ತ ವಿವರ (ಸಮುದಾಯ ಕಾಮಗಾರಿಯಾಗಿದ್ದರೆ ಅಂದಾಜು ನೀರು ಸಂಗ್ರಹಣೆ (Cubic Meter), ರಕ್ಷಣಾತ್ಮಕ ನೀರಾವರಿ ಪ್ರದೇಶ, ಫಲಾನುಭವಿಗಳ ಸಂಖ್ಯೆ ವೈಯಕ್ತಿಕ ಕಾಮಗಾರಿಯಾಗಿದ್ದರೆ, ಫಲಾನುಭವಿ ಹೆಸರು, ಚಟುವಟಿಕೆಯಿಂದ ಪಡೆಯುತ್ತಿರುವ ಲಾಭ)	2500 Cubic Meter ಜಾನುವಾರುಗಳಿಗೆ ನೀರು ಕುಡಿಯಲು ಉಪಯುಕ್ತವಾಗಿದೆ

ಯೋಜನೆಯ ಹೆಸರು	ರಾಷ್ಟ್ರೀಯ ಕೃಷಿ ವಿಕಾಸ (RKVY-CD) ಯೋಜನೆ
ವರ್ಷ:	2022-23
ಕಾಮಗಾರಿಯ/ ಚಟುವಟಿಕೆಯ ಹೆಸರು:	ತಡೆಅಣೆಕಟ್ಟು ನಿರ್ಮಾಣ
ಕಾಮಗಾರಿ/ಚಟುವಟಿಕೆಯ ಛಾಯಚಿತ್ರ (Photo with Lat & Long)	
ಸರ್ವೆ, ನಂಬರ್:	55
ಅಕ್ಷಾಂಶ ಮತ್ತು ರೇಖಾಂಶ:	18096607 77.4412
ಗ್ರಾಮ:	ಭಂಡಾರಕುಮಟಾ
ತಾಲ್ಲೂಕು:	ಬೀದರ(ಬಾ)
ಜಿಲ್ಲೆ:	ಬೀದರ
ಕಾಮಗಾರಿ/ ಚಟುವಟಿಕೆಯ ಅಂದಾಜು ಮೊತ್ತ (ರೂಪಾಯಿಗಳಲ್ಲಿ)	496568.00
ಕಾಮಗಾರಿ/ ಚಟುವಟಿಕೆಯ ಕುರಿತು ಸಂಕ್ಷಿಪ್ತ ವಿವರ (ಸಮುದಾಯ ಕಾಮಗಾರಿಯಾಗಿದ್ದರೆ ಅಂದಾಜು ನೀರು ಸಂಗ್ರಹಣೆ (Cubic Meter), ರಕ್ಷಣಾತ್ಮಕ ನೀರಾವರಿ ಪ್ರದೇಶ, ಫಲಾನುಭವಿಗಳ ಸಂಖ್ಯೆ ವೈಯಕ್ತಿಕ ಕಾಮಗಾರಿಯಾಗಿದ್ದರೆ, ಫಲಾನುಭವಿ ಹೆಸರು, ಚಟುವಟಿಕೆಯಿಂದ ಪಡೆಯುತ್ತಿರುವ ಲಾಭ)	<p>2500 Cubic Meter</p> <p>ಜಾನುವಾರುಗಳಿಗೆ ನೀರು ಕುಡಿಯಲು ಉಪಯುಕ್ತವಾಗಿದೆ</p>

ಯೋಜನೆಯ ಹೆಸರು	ರಾಷ್ಟ್ರೀಯ ಕೃಷಿ ವಿಕಾಸ (RKVY-CD) ಯೋಜನೆ
ವರ್ಷ:	2022-23
ಕಾಮಗಾರಿಯ/ ಚಟುವಟಿಕೆಯ ಹೆಸರು:	ತಡೆಅಣೆಕಟ್ಟು ನಿರ್ಮಾಣ
ಕಾಮಗಾರಿ/ಚಟುವಟಿಕೆಯ ಛಾಯಚಿತ್ರ (Photo with Lat & Long)	
ಸರ್ವೆ, ನಂಬರ್:	27
ಅಕ್ಷಾಂಶ ಮತ್ತು ರೇಖಾಂಶ:	18.18419 77.5285
ಗ್ರಾಮ:	ಮಡಪಳ್ಳಿ
ತಾಲ್ಲೂಕು:	ಜಿರಾದ(ಬಾ)
ಜಿಲ್ಲೆ:	ಬೀದರ
ಕಾಮಗಾರಿ/ ಚಟುವಟಿಕೆಯ ಅಂದಾಜು ಮೊತ್ತ (ರೂಪಾಯಿಗಳಲ್ಲಿ)	496568.00
ಕಾಮಗಾರಿ/ ಚಟುವಟಿಕೆಯ ಕುರಿತು ಸಂಕ್ಷಿಪ್ತ ವಿವರ (ಸಮುದಾಯ ಕಾಮಗಾರಿಯಾಗಿದ್ದರೆ ಅಂದಾಜು ನೀರು ಸಂಗ್ರಹಣೆ (Cubic Meter), ರಕ್ಷಣಾತ್ಮಕ ನೀರಾವರಿ ಪ್ರದೇಶ, ಫಲಾನುಭವಿಗಳ ಸಂಖ್ಯೆ ವೈಯಕ್ತಿಕ ಕಾಮಗಾರಿಯಾಗಿದ್ದರೆ, ಫಲಾನುಭವಿ ಹೆಸರು, ಚಟುವಟಿಕೆಯಿಂದ ಪಡೆಯುತ್ತಿರುವ ಲಾಭ)	2500 Cubic Meter ಜಾನುವಾರುಗಳಿಗೆ ನೀರು ಕುಡಿಯಲು ಉಪಯುಕ್ತವಾಗಿದೆ

<p>ಜಲಾನಯನ ಯೋಜನೆಗಳ ಚಟುವಟಿಕೆ / ಕಾಮಗಾರಿಗಳನ್ನು ಅಂತರ್ಜಾಲದಲ್ಲೆ ಅಳವಡಿಸಲು ಸಂಕ್ಷಿಪ್ತ ಮಾಹಿತಿ</p>	
<p>ಯೋಜನೆಯ ಹೆಸರು :</p>	<p>RKVY</p>
<p>ವರ್ಷ :</p>	<p>2022-23</p>
<p>ಕಾಮಗಾರಿಯ / ಚಟುವಟಿಕೆಯ ಹೆಸರು :</p>	<p>ತಡೆ ಅಣೆ</p>
<p>ಕಾಮಗಾರಿ / ಚಟುವಟಿಕೆಯ ಛಾಯಾಚಿತ್ರ ರ (Photo with Lat & Long)</p>	
<p>ಸರ್ವೆ ನಂಬರ್ :</p>	<p>78/8</p>
<p>ಅಕ್ಷಾಂಶ ಮತ್ತು ರೇಖಾಂಶ :</p>	<p>17.841315 & 76.902599</p>
<p>ಗ್ರಾಮ :</p>	<p>ಖಾನಾಪುರಕೆ</p>
<p>ತಾಲ್ಲೂಕು :</p>	<p>ಬಸವಕಲ್ಯಾಣ</p>
<p>ಜಿಲ್ಲೆ :</p>	<p>ಬೀದರ</p>
<p>ಕಾಮಗಾರಿ / ಚಟುವಟಿಕೆಯ ಅಂದಾಜು ಮೊತ್ತ (ರೂಪಾಯಿಗಳಲ್ಲಿ)</p>	<p>499526</p>
<p>ಕಾಮಗಾರಿ / ಚಟುವಟಿಕೆಯ ಕುರಿತು ಸಂಕ್ಷಿಪ್ತ ವಿವರ (ಸಮುದಾಯ ಕಾಮಗಾರಿಯಾಗಿದ್ದರೆ ಅಂದಾಜು ಜುನೀರು ಸಂಗ್ರಹಣೆ (Cubic Meter), ರಕ್ಷಣಾತ್ಮಕ ನೀರಾವರಿ ಪ್ರದೇಶ, ಫಲಾನುಭವಿಗಳ ಸಂಖ್ಯೆ, ವೈಯಕ್ತಿಕ ಕಾಮಗಾರಿಯಾಗಿದ್ದರೆ ಫಲಾನುಭವಿ ಹೆಸರು, ಚಟುವಟಿಕೆಯಿಂದ ಪಡೆಯುತ್ತಿರುವ ಲಾಭ)</p>	<p>ಅನೀಲಬಾಬು</p>


ಜಲಾನಯನ ಯೋಜನೆಗಳ ಚಟುವಟಿಕೆ / ಕಾಮಗಾರಿಗಳನ್ನು ಅಂತರ್ಜಾಲದಲ್ಲ
 ಿಅಳವಡಿಸಲು ಸಂಕ್ಷಿಪ್ತ ಮಾಹಿತಿ

ಯೋಜನೆಯ ಹೆಸರು :	RKVY
ವರ್ಷ :	2022-23
ಕಾಮಗಾರಿಯ / ಚಟುವಟಿಕೆಯ ಹೆಸರು ು	ತಡೆಆಣೆ
ಕಾಮಗಾರಿ / ಚಟುವಟಿಕೆಯ ಛಾಯಾಚಿತ್ರ ತ್ರ (Photo with Lat & Long)	
ಸರ್ವೆ ನಂಬರ್ :	138
ಅಕ್ಷಾಂಶ ಮತ್ತು ರೇಖಾಂಶ :	17.898918 & 76.947733
ಗ್ರಾಮ :	ಬೇಟಬಾಲಕುಂದಾ
ತಾಲ್ಲೂಕು :	ಬಸವಕಲ್ಯಾಣ
ಜಿಲ್ಲೆ :	ಬೀದರ
ಕಾಮಗಾರಿ / ಚಟುವಟಿಕೆಯ ಅಂದಾಜು ಮೊತ್ತ (ರೂಪಾಯಿಗಳಲ್ಲಿ)	499526
ಕಾಮಗಾರಿ / ಚಟುವಟಿಕೆಯ ಕುರಿತು ಸಂಕ್ಷಿಪ್ತ ವಿವರ (ಸಮುದಾಯ ಕಾಮಗಾರಿಯಾಗಿದ್ದರೆ ಅಂದ ಾಜು ನೀರು ಸಂಗ್ರಹಣೆ (Cubic Meter), ರಕ್ಷಣಾತ್ಮಕ ನೀರಾವರಿ ಪ್ರದೇಶ ಫಲಾನುಭವಿಗಳ ಸಂಖ್ಯೆ, ವ್ಯಕ್ತಿಕ ಾಮಗಾರಿಯಾಗಿದ್ದರೆ ಫಲಾನುಭವಿ ಹೆಸರು	ಮೊಹಮ್ಮದಗೌಸೋದ್ದಿನ ಅಬ್ದುಲಖಾದರ

ಚಟುವಟಿಕೆಯಿಂದ ಪಡೆಯುತ್ತಿರುವ ಠಾಭ	
----------------------------------	--


ಅನುಬಂಧ

ಜಲಾನಯನ ಯೋಜನೆಗಳ ಚಟುವಟಿಕೆ / ಕಾಮಗಾರಿಗಳನ್ನು ಅಂತರ್ಜಾಲದಲ್ಲಿ
ಶಿಲವಡಿ ಸಲುವೆಂಕ್ವಿಪ್ಪು ಮಾಹಿತಿ

ಯೋಜನೆಯ ಹೆಸರು :	RKVY
ವರ್ಷ :	2022-23
ಕಾಮಗಾರಿಯ / ಚಟುವಟಿಕೆಯ ಹೆಸರು ಯ	ತಡೆಆಣೆ
ಕಾಮಗಾರಿ / ಚಟುವಟಿಕೆಯ ಛಾಯಾಚಿತ್ರ (Photo with Lat & Long)	 <p>Latitude: 17.903306 Longitude: 77.034917 Elevation: 622.96±8 m Accuracy: 6.8 m Time: 06-03-2023 13:31 Note: RKVY CD Gokul CD SY NO 49</p>
ಸರ್ವೆ ನಂಬರ್ :	49
ಅಕ್ಷಾಂಶ ಮತ್ತು ರೇಖಾಂಶ :	17.903306 & 77.034917
ಗ್ರಾಮ :	ಗೋಕುಳ
ತಾಲ್ಲೂಕು :	ಬಸವಕಲ್ಯಾಣ
ಜಿಲ್ಲೆ :	ಬೀದರ
ಕಾಮಗಾರಿ / ಚಟುವಟಿಕೆಯ ಅಂದಾಜು ಮೊತ್ತ (ರೂಪಾಯಿಗಳಲ್ಲಿ)	499526

<p>ಕಾಮಗಾರಿ / ಚಟುವಟಿಕೆಯ ಕುರಿತು ಸಂಕ್ಷಿಪ್ತ ವಿವರ (ಸಮುದಾಯಕಾಮಗಾರಿಯಾಗಿದ್ದರೆ ಅಂದ ಾಜುನೀರು ಸಂಗ್ರಹಣೆ (Cubic Meter), ರಕ್ಷಣಾತ್ಮಕ ನೀರಾವರಿ ಪ್ರದೇಶ ಫಲಾನುಭವಿಗಳ ಸಂಖ್ಯೆ/ವೈಯಕ್ತಿಕ ಾಮಗಾರಿಯಾಗಿದ್ದರೆ ಫಲಾನುಭವಿ ಹೆಸರು ಚಟುವಟಿಕೆಯಿಂದ ಪಡೆಯುತ್ತಿರುವ ಾಭ</p>	ರಾಮತುಕಾರಾಮ
--	------------

ಜಲಾನಯನ ಯೋಜನೆಗಳ ಚಟುವಟಿಕೆ/ಕಾಮಗಾರಿಗಳನ್ನು ಅಂತರ್ಜಾಲದಲ್ಲಿ ಅಳವಡಿಸಲು ಸಂಕ್ಷಿಪ್ತ ಮಾಹಿತಿ

ಯೋಜನೆಯ ಹೆಸರು:	ರಾಷ್ಟ್ರೀಯ ಕೃಷಿ ವಿಕಾಸ ಯೋಜನೆ- ಸಿ.ಡಿ
ವರ್ಷ:	2022-23
ಕಾಮಗಾರಿಯ/ ಚಟುವಟಿಕೆಯ ಹೆಸರು:	ಚೆಕ ಡ್ಯಾಂ
ಕಾಮಗಾರಿ/ಚಟುವಟಿಕೆಯ ಛಾಯಾಚಿತ್ರ (photo with Lat & Long)	 <p>Latitude: 18.16726 Longitude: 76.969863 Elevation: 567.65111 m Accuracy: 3.5 m Time: 07/08/2023 11:00 Note: RkvvskwcdTamaaam2023</p>
ಸರ್ವೆ ನಂಬರ್:	56/*/*
ಅಕ್ಷಾಂಶ ಮತ್ತು ರೇಖಾಂಶ:	Latitude: 18.167274, Longitude: 76.969864
ಗ್ರಾಮ:	ಅಳವಾಯಿ
ತಾಲ್ಲೂಕು:	ಭಾಲಿ
ಜಿಲ್ಲೆ:	ಬೀದರ
ಕಾಮಗಾರಿ/ ಚಟುವಟಿಕೆಯ ಅಂದಾಜು ಮೊತ್ತ (ರೂಪಾಯಿಗಳಲ್ಲಿ)	ರೂ. 497374/-


<p>ಕಾಮಗಾರಿ/ ಚಟುವಟಿಕೆಯ ಕುರಿತು ಸಂಕ್ಷಿಪ್ತ ವಿವರ (ಸಮುದಾಯ ಕಾಮಗಾರಿಯಾಗಿದ್ದರೆ ಅಂದಾಜು ನೀರು ಸಂಗ್ರಹಣೆ (Cubic Meter), ರಕ್ಷಣಾತ್ಮಕ ನೀರಾವರಿ ಪ್ರದೇಶ, ಫಲಾನುಭವಿಗಳ ಸಂಖ್ಯೆ ವೈಯಕ್ತಿಕ ಕಾಮಗಾರಿಯಾಗಿದ್ದರೆ, ಫಲಾನುಭವಿ ಹೆಸರು, ಚಟುವಟಿಕೆಯಿಂದ ಪಡೆಯುತ್ತಿರುವ ಲಾಭ)</p>	<p>ಸಮುದಾಯ ಕಾಮಗಾರಿ ಅಂದಾಜು ನೀರು ಸಂಗ್ರಹಣೆ (Cubic Meter): 2600 cu.mt ಒಟ್ಟು ಫಲಾನುಭವಿಗಳು: 04 ರಕ್ಷಣಾತ್ಮಕ ನೀರಾವರಿ ಪ್ರದೇಶ: 2 ಹೆ.ಃ.</p>
---	---

ಜಲಾನಯನ ಯೋಜನೆಗಳ ಚಟುವಟಿಕೆ/ಕಾಮಗಾರಿಗಳನ್ನು ಅಂತರ್ಜಾಲದಲ್ಲಿ ಅಳವಡಿಸಲು ಸಂಕ್ಷಿಪ್ತ ಮಾಹಿತಿ

ಯೋಜನೆಯ ಹೆಸರು:	ರಾಷ್ಟ್ರೀಯ ಕೃಷಿ ವಿಕಾಸ ಯೋಜನೆ- ಸಿ.ಡಿ
ವರ್ಷ:	2022-23
ಕಾಮಗಾರಿಯ/ ಚಟುವಟಿಕೆಯ ಹೆಸರು:	ಚೆಕ ಡ್ಯಾಂ
ಕಾಮಗಾರಿ/ಚಟುವಟಿಕೆಯ ಛಾಯಾಚಿತ್ರ (photo with Lat & Long)	 <p>Latitude: 18.167375 Longitude: 76.970717 Elevation: 540.50018 m Accuracy: 11.9900 m Time: 07/28/2023 11:12 Note: Please check the location of the dam.</p>
ಸರ್ವೆ ನಂಬರ್:	56/*/2
ಅಕ್ಷಾಂಶ ಮತ್ತು ರೇಖಾಂಶ:	Latitude: 18.167375, Longitude: 76.970717
ಗ್ರಾಮ:	ಅಳವಾಯಿ
ತಾಲ್ಲೂಕು:	ಭಾಲ್ಕಿ
ಜಿಲ್ಲೆ:	ಬೀದರ್
ಕಾಮಗಾರಿ/ ಚಟುವಟಿಕೆಯ ಅಂದಾಜು ಮೊತ್ತ (ರೂಪಾಯಿಗಳಲ್ಲಿ)	ರೂ. 499097/-


<p>ಕಾಮಗಾರಿ/ ಚಟುವಟಿಕೆಯ ಕುರಿತು ಸಂಕ್ಷಿಪ್ತ ವಿವರ (ಸಮುದಾಯ ಕಾಮಗಾರಿಯಾಗಿದ್ದರೆ ಅಂದಾಜು ನೀರು ಸಂಗ್ರಹಣೆ (Cubic Meter), ರಕ್ಷಣಾತ್ಮಕ ನೀರಾವರಿ ಪ್ರದೇಶ, ಫಲಾನುಭವಿಗಳ ಸಂಖ್ಯೆ ವೈಯಕ್ತಿಕ ಕಾಮಗಾರಿಯಾಗಿದ್ದರೆ, ಫಲಾನುಭವಿ ಹೆಸರು, ಚಟುವಟಿಕೆಯಿಂದ ಪಡೆಯುತ್ತಿರುವ ಲಾಭ)</p>	<p>ಸಮುದಾಯ ಕಾಮಗಾರಿ ಅಂದಾಜು ನೀರು ಸಂಗ್ರಹಣೆ (Cubic Meter): 2650 cu.mt ಒಟ್ಟು ಫಲಾನುಭವಿಗಳು: 04 ರಕ್ಷಣಾತ್ಮಕ ನೀರಾವರಿ ಪ್ರದೇಶ: 2 ಹೆ.</p>
---	---

ಜಲಾನಯನ ಯೋಜನೆಗಳ ಚಟುವಟಿಕೆ/ಕಾಮಗಾರಿಗಳನ್ನು ಅಂತರ್ಜಾಲದಲ್ಲಿ ಅಳವಡಿಸಲು ಸಂ
ಕ್ಷಿಪ್ತ ಮಾಹಿತಿ

ಯೋಜನೆಯ ಹೆಸರು:	ರಾಷ್ಟ್ರೀಯ ಕೃಷಿ ವಿಕಾಸ ಯೋಜನೆ- ಸಿ.ಡಿ
ವರ್ಷ:	2022-23
ಕಾಮಗಾರಿಯ/ ಚಟುವಟಿಕೆಯ ಹೆಸರು:	ಚೆಕ ಡ್ಯಾಂ
ಕಾಮಗಾರಿ/ಚಟುವಟಿಕೆಯ ಛಾಯಾಚಿತ್ರ (photo with Lat & Long)	
ಸರ್ವೆ ನಂಬರ್:	26
ಅಕ್ಷಾಂಶ ಮತ್ತು ರೇಖಾಂಶ:	Latitude: 18.048587, Longitude: 77.153005
ಗ್ರಾಮ:	NIDEBAN
ತಾಲ್ಲೂಕು:	ಭಾಲ್ಕಿ
ಜಿಲ್ಲೆ:	ಬೀದರ
ಕಾಮಗಾರಿ/ ಚಟುವಟಿಕೆಯ ಅಂದಾಜು ಮೊತ್ತ (ರೂಪಾಯಿಗಳಲ್ಲಿ)	ರೂ. 498304/-


<p>ಕಾಮಗಾರಿ/ ಚಟುವಟಿಕೆಯ ಕುರಿತು ಸಂಕ್ಷಿಪ್ತ ವಿವರ (ಸಮುದಾಯ ಕಾಮಗಾರಿಯಾಗಿದ್ದರೆ ಅಂದಾಜು ನೀರು ಸಂಗ್ರಹಣೆ (Cubic Meter), ರಕ್ಷಣಾತ್ಮಕ ನೀರಾವರಿ ಪ್ರದೇಶ, ಫಲಾನುಭವಿಗಳ ಸಂಖ್ಯೆ ವೈಯಕ್ತಿಕ ಕಾಮಗಾರಿಯಾಗಿದ್ದರೆ, ಫಲಾನುಭವಿ ಹೆಸರು, ಚಟುವಟಿಕೆಯಿಂದ ಪಡೆಯುತ್ತಿರುವ ಲಾಭ)</p>	<p>ಸಮುದಾಯ ಕಾಮಗಾರಿ ಅಂದಾಜು ನೀರು ಸಂಗ್ರಹಣೆ (Cubic Meter): 2500 cu.mt ಒಟ್ಟು ಫಲಾನುಭವಿಗಳು: 04 ರಕ್ಷಣಾತ್ಮಕ ನೀರಾವರಿ ಪ್ರದೇಶ: 2 ಹೆ.</p>
---	---

ಜಲಾಯನ ಯೋಜನೆಗಳ ಚಟುವಟಿಕೆ/ಕಾಮಗಾರಿಗಳನ್ನು ಅಂತರಜಾಲದಲ್ಲಿ ಅಳವಡಿಸಲು ಸಂಕ್ಷಿಪ್ತ ಮಾಹಿತಿ

ಯೋಜನೆಯ ಹೆಸರು:	RKVY
ವರ್ಷ:	2022-23
ಕಾಮಗಾರಿಯ/ಚಟುವಟಿಕೆಯ ಹೆಸರು	ಚಕ್ರಾಡ್ಯಮ್
ಕಾಮಗಾರಿಯ/ಚಟುವಟಿಕೆಯ ಹೆಸರು ಛಾಯಚಿತ್ರ (Photo With Lat & Long)	
ಸರ್ವೆ ನಂಬರ್:	21/1
ಅಕ್ಷಾಂಶ ಮತ್ತು ರೇಖಾಂಶ:	17:744674 & 77:487745
ಗ್ರಾಮ:	ಹೋಕ್ಕಾಣ (ಬಿ)
ತಾಲ್ಲೂಕು:	ಬೀದರ
ಜಿಲ್ಲೆ:	ಬೀದರ
ಕಾಮಗಾರಿ/ಚಟುವಟಿಕೆಯ ಅಂದಾಜು ಮೊತ್ತ (ರೂಪಾಯಿಗಳಲ್ಲಿ)	499263/-

<p>ಕಾಮಗಾರಿ/ಚಟುವಟಿಕೆಯ ಕುರಿತು ಸಂಕ್ಷಿಪ್ತ ವಿವರ (ಸಮುದಾಯ ಕಾಮಗಾರಿಯಾಗಿದ್ದರೆ ಅಂದಾಜು ನೀರು ಸಂಗ್ರಹಣೆ (Cubic Meter), ರಕ್ಷಣಾತ್ಮಕ ನೀರಾವರಿ ಪ್ರದೇಶ, ಫಲಾನುಭವಿಗಳ ಸಂಖ್ಯೆ ವೈಯಕ್ತಿಕ ಕಾಮಗಾರಿಗಾಗಿದ್ದರೆ, ಫಲಾನುಭವಿ ಹೆಸರು, ಚಟುವಟಿಕೆಯಿಂದ ಪಡೆಯುತ್ತಿರುವ ಲಾಭ)</p>	<p>ನೀರು ಸಂಗ್ರಹಣೆ 2.69 tcm, ರಕ್ಷಣಾತ್ಮಕ ನೀರಾವರಿ ಪ್ರದೇಶ, 40- ಹೇಕ್ಟಾರ್</p>
--	--

ಜಲಾಯನ ಯೋಜನೆಗಳ ಚಟುವಟಿಕೆ/ಕಾಮಗಾರಿಗಳನ್ನು ಅಂತರಜಾಲದಲ್ಲಿ ಅಳವಡಿಸಲು ಸಂಕ್ಷಿಪ್ತ ಮಾಹಿತಿ

ಯೋಜನೆಯ ಹೆಸರು:	RKVY
ವರ್ಷ:	2022-23
ಕಾಮಗಾರಿಯ/ಚಟುವಟಿಕೆಯ ಹೆಸರು	ಚಕ್ರಡ್ಯಾಮ್
ಕಾಮಗಾರಿಯ/ಚಟುವಟಿಕೆಯ ಹೆಸರು ಛಾಯಚಿತ್ರ (Photo With Lat & Long)	 <p>Latitude: 17.758863 Longitude: 77.490552</p>
ಸರ್ವೆ ನಂಬರ್:	202/2
ಅಕ್ಷಾಂಶ ಮತ್ತು ರೇಖಾಂಶ:	17:758778 & 77:490661
ಗ್ರಾಮ:	ಮನ್ನಳ್ಳಿ
ತಾಲ್ಲೂಕು:	ಬೀದರ
ಜಿಲ್ಲೆ:	ಬೀದರ

ಕಾಮಗಾರಿ/ಚಟುವಟಿಕೆಯ ಅಂದಾಜು ಮೊತ್ತ (ರೂಪಾಯಿಗಳಲ್ಲಿ)	488466/-
ಕಾಮಗಾರಿ/ಚಟುವಟಿಕೆಯ ಕುರಿತು ಸಂಕ್ಷಿಪ್ತ ವಿವರ (ಸಮುದಾಯ ಕಾಮಗಾರಿಯಾಗಿದ್ದರೆ ಅಂದಾಜು ನೀರು ಸಂಗ್ರಹಣೆ (Cubic Meter), ರಕ್ಷಣಾತ್ಮಕ ನೀರಾವರಿ ಪ್ರದೇಶ, ಫಲಾನುಭವಿಗಳ ಸಂಖ್ಯೆ ವೈಯಕ್ತಿಕ ಕಾಮಗಾರಿಯಾಗಿದ್ದರೆ, ಫಲಾನುಭವಿ ಹೆಸರು, ಚಟುವಟಿಕೆಯಿಂದ ಪಡೆಯುತ್ತಿರುವ ಲಾಭ)	ನೀರು ಸಂಗ್ರಹಣೆ 2.64 tcm, ರಕ್ಷಣಾತ್ಮಕ ನೀರಾವರಿ ಪ್ರದೇಶ, 40- ಹೆಕ್ಟಾರ್

ಜಲಾಯನ ಯೋಜನೆಗಳ ಚಟುವಟಿಕೆ/ಕಾಮಗಾರಿಗಳನ್ನು ಅಂತರಜಾಲದಲ್ಲಿ ಅಳವಡಿಸಲು ಸಂಕ್ಷಿಪ್ತ ಮಾಹಿತಿ

ಯೋಜನೆಯ ಹೆಸರು:	RKVY
ವರ್ಷ:	2022-23
ಕಾಮಗಾರಿಯ/ಚಟುವಟಿಕೆಯ ಹೆಸರು	ಚಕ್ರಾಡ್ಯಾಂ
ಕಾಮಗಾರಿಯ/ಚಟುವಟಿಕೆಯ ಹೆಸರು ಛಾಯಚಿತ್ರ (Photo With La t & Long)	
ಸರ್ವೆ ನಂಬರ್:	289/1
ಅಕ್ಷಾಂಶ ಮತ್ತು ರೇಖಾಂಶ:	17:959414 & 77:503727
ಗ್ರಾಮ:	ಮರಖಲ್
ತಾಲ್ಲೂಕು:	ಬೀದರ

ಜಿಲ್ಲೆ:	ಬೀದರ
ಕಾಮಗಾರಿ/ಚಟುವಟಿಕೆಯ ಅಂದಾಜು ಮೊತ್ತ (ರೂಪಾಯಿಗಳಲ್ಲಿ)	498017/-
ಕಾಮಗಾರಿ/ಚಟುವಟಿಕೆಯ ಕುರಿತು ಸಂಕ್ಷಿಪ್ತ ವಿವರ (ಸಮುದಾಯ ಕಾಮಗಾರಿಯಾಗಿದ್ದರೆ ಅಂದಾಜು ನೀರು ಸಂಗ್ರಹಣೆ (Cubic Meter), ರಕ್ಷಣಾತ್ಮಕ ನೀರಾವರಿ ಪ್ರದೇಶ, ಫಲಾನುಭವಿಗಳ ಸಂಖ್ಯೆ ವೈಯಕ್ತಿಕ ಕಾಮಗಾರಿಯಾಗಿದ್ದರೆ, ಫಲಾನುಭವಿ ಹೆಸರು, ಚಟುವಟಿಕೆಯಿಂದ ಪಡೆಯುತ್ತಿರುವ ಲಾಭ)	ನೀರು ಸಂಗ್ರಹಣೆ 2.83 tmc, ರಕ್ಷಣಾತ್ಮಕ ನೀರಾವರಿ ಪ್ರದೇಶ, 50- ಹೆಕ್ಟಾರ್

ಅನುಬಂಧ

ಜಲಾನಯನ ಯೋಜನೆಗಳ ಚಟುವಟಿಕೆ/ಕಾಮಗಾರಿಗಳನ್ನು ಅಂತರ್ಜಾಲದಲ್ಲಿ ಅಳವಡಿಸಲು
ಸಂಕ್ಷಿಪ್ತ ಮಾಹಿತಿ

ಯೋಜನೆಯ ಹೆಸರು:	ರಾ.ಕೃ.ವಿ.ಯೋಜನೆ
ವರ್ಷ:	2022-23
ಕಾಮಗಾರಿಯ/ ಚಟುವಟಿಕೆಯ ಹೆಸರು:	ಚೆಕಡ್ಯಾಮ್
ಕಾಮಗಾರಿ/ಚಟುವಟಿಕೆಯ ಛಾಯಾಚಿತ್ರ (photo with Lat & Long)	
ಸರ್ವೆ ನಂಬರ್:	16
ಅಕ್ಷಾಂಶ ಮತ್ತು ರೇಖಾಂಶ:	17-42-22-4 N. 77-7-39-E
ಗ್ರಾಮ:	ಬೋರಂಪಳ್ಳಿ
ತಾಲ್ಲೂಕು:	ಹುಮನಾಬಾದ
ಜಿಲ್ಲೆ:	ಬೀದರ

ಕಾಮಗಾರಿ/ ಚಟುವಟಿಕೆಯ ಅಂದಾಜು ಮೊತ್ತ (ರೂಪಾಯಿಗಳಲ್ಲಿ)	497799/-
ಕಾಮಗಾರಿ/ ಚಟುವಟಿಕೆಯ ಕುರಿತು ಸಂಕ್ಷಿಪ್ತ ವಿವರ (ಸಮುದಾಯ ಕಾಮಗಾರಿಯಾಗಿದ್ದರೆ ಅಂದಾಜು ನೀರು ಸಂಗ್ರಹಣೆ (Cubic Meter), ರಕ್ಷಣಾತ್ಮಕ ನೀರಾವರಿ ಪ್ರದೇಶ, ಫಲಾನುಭವಿಗಳ ಸಂಖ್ಯೆ, ವೈಯಕ್ತಿಕ ಕಾಮಗಾರಿಯಾಗಿದ್ದರೆ, ಫಲಾನುಭವಿ ಹೆಸರು, ಚಟುವಟಿಕೆಯಿಂದ ಪಡೆಯುತ್ತಿರುವ ಲಾಭ)	15- ಹೇ 08 ಶ್ರೀ ಅಶೋಕ ರಾಮಚಂದ್ರ

ಅನುಬಂಧ

ಜಲಾನಯನ ಯೋಜನೆಗಳ ಚಟುವಟಿಕೆ/ಕಾಮಗಾರಿಗಳನ್ನು ಅಂತರ್ಜಾಲದಲ್ಲಿ ಅಳವಡಿಸಲು ಸಂಕ್ಷಿಪ್ತ ಮಾಹಿತಿ

ಯೋಜನೆಯ ಹೆಸರು:	ರಾ.ಕೃ.ವಿ.ಯೋಜನೆ
ವರ್ಷ:	2022-23
ಕಾಮಗಾರಿಯ/ ಚಟುವಟಿಕೆಯ ಹೆಸರು:	ಚೆಕಡ್ಯಾಂ
ಕಾಮಗಾರಿ/ಚಟುವಟಿಕೆಯ ಛಾಯಾಚಿತ್ರ (photo with Lat & Long)	
ಸರ್ವೆ ನಂಬರ್:	238
ಅಕ್ಷಾಂಶ ಮತ್ತು ರೇಖಾಂಶ:	17-38-13 N. 77-11-58-E
ಗ್ರಾಮ:	ಕೊಡಂಬಲ್
ತಾಲ್ಲೂಕು:	ಚಿಟಗುಪ್ಪಾ
ಜಿಲ್ಲೆ:	ಬೀದರ

ಕಾಮಗಾರಿ/ ಚಟುವಟಿಕೆಯ ಅಂದಾಜು ಮೊತ್ತ (ರೂಪಾಯಿಗಳಲ್ಲಿ)	494432/-
ಕಾಮಗಾರಿ/ ಚಟುವಟಿಕೆಯ ಕುರಿತು ಸಂಕ್ಷಿಪ್ತ ವಿವರ (ಸಮುದಾಯ ಕಾಮಗಾರಿಯಾಗಿದ್ದರೆ ಅಂದಾಜು ನೀರು ಸಂಗ್ರಹಣೆ (Cubic Meter), ರಕ್ಷಣಾತ್ಮಕ ನೀರಾವರಿ ಪ್ರದೇಶ, ಫಲಾನುಭವಿಗಳ ಸಂಖ್ಯೆ ವೈಯಕ್ತಿಕ ಕಾಮಗಾರಿಯಾಗಿದ್ದರೆ, ಫಲಾನುಭವಿ ಹೆಸರು, ಚಟುವಟಿಕೆಯಿಂದ ಪಡೆಯುತ್ತಿರುವ ಲಾಭ)	12- ಹೇ 10 ಶ್ರೀ ಅಡೇವಪ್ಪಾ ಸೈಯಿಬಣ್ಣಾ

ಅನುಬಂಧ

ಜಲಾನಯನ ಯೋಜನೆಗಳ ಚಟುವಟಿಕೆ/ಕಾಮಗಾರಿಗಳನ್ನು ಅಂತರ್ಜಾಲದಲ್ಲಿ ಅಳವಡಿಸಲು
ಸಂಕ್ಷಿಪ್ತ ಮಾಹಿತಿ

ಯೋಜನೆಯ ಹೆಸರು:	ರಾ.ಕೃ.ವಿ.ಯೋಜನೆ
ವರ್ಷ:	2022-23
ಕಾಮಗಾರಿಯ/ ಚಟುವಟಿಕೆಯ ಹೆಸರು:	ಚೆಕಡ್ಯಾಮ್
ಕಾಮಗಾರಿ/ಚಟುವಟಿಕೆಯ ಛಾಯಾಚಿತ್ರ (photo with Lat & Long)	
ಸರ್ವೆ ನಂಬರ್:	199
ಅಕ್ಷಾಂಶ ಮತ್ತು ರೇಖಾಂಶ:	17-40-46 N. 77-11-54-E

ಗ್ರಾಮ:	ಚಿಟಗುಪ್ಪಾ
ತಾಲ್ಲೂಕು:	ಚಿಟಗುಪ್ಪಾ
ಜಿಲ್ಲೆ:	ಬೀದರ
ಕಾಮಗಾರಿ/ ಚಟುವಟಿಕೆಯ ಅಂದಾಜು ಮೊತ್ತ (ರೂಪಾಯಿಗಳಲ್ಲಿ)	494432/-
ಕಾಮಗಾರಿ/ ಚಟುವಟಿಕೆಯ ಕುರಿತು ಸಂಕ್ಷಿಪ್ತ ವಿವರ (ಸಮುದಾಯ ಕಾಮಗಾರಿಯಾಗಿದ್ದರೆ ಅಂದಾಜು ನೀರು ಸಂಗ್ರಹಣೆ (Cubic Meter), ರಕ್ಷಣಾತ್ಮಕ ನೀರಾವರಿ ಪ್ರದೇಶ, ಫಲಾನುಭವಿಗಳ ಸಂಖ್ಯೆ ವೈಯಕ್ತಿಕ ಕಾಮಗಾರಿಯಾಗಿದ್ದರೆ, ಫಲಾನುಭವಿ ಹೆಸರು, ಚಟುವಟಿಕೆಯಿಂದ ಪಡೆಯುತ್ತಿರುವ ಲಾಭ)	16- ಹೇ 12 ಶ್ರೀ ಸಂಗಪ್ಪಾ ಪುಂಡಲೀಕರಾವ